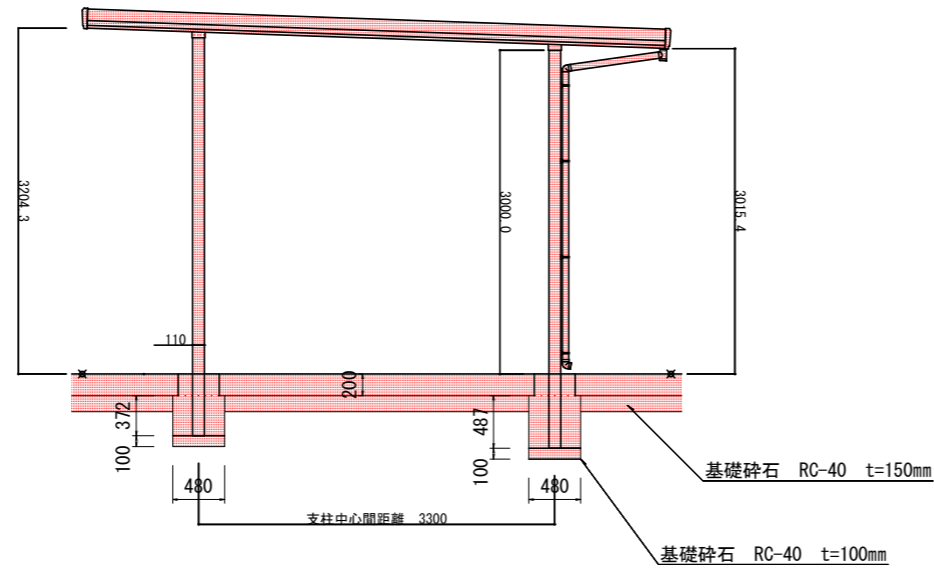
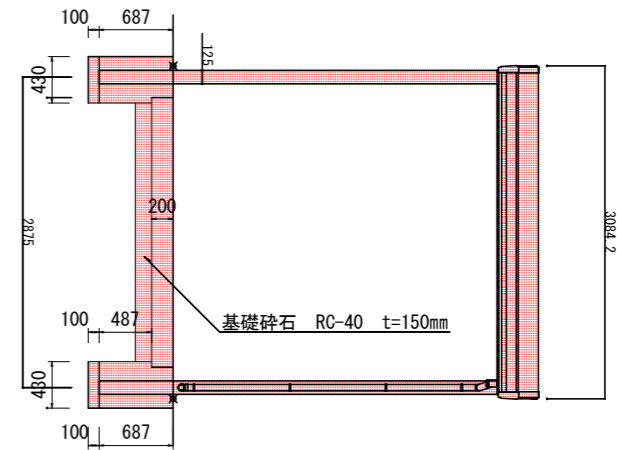
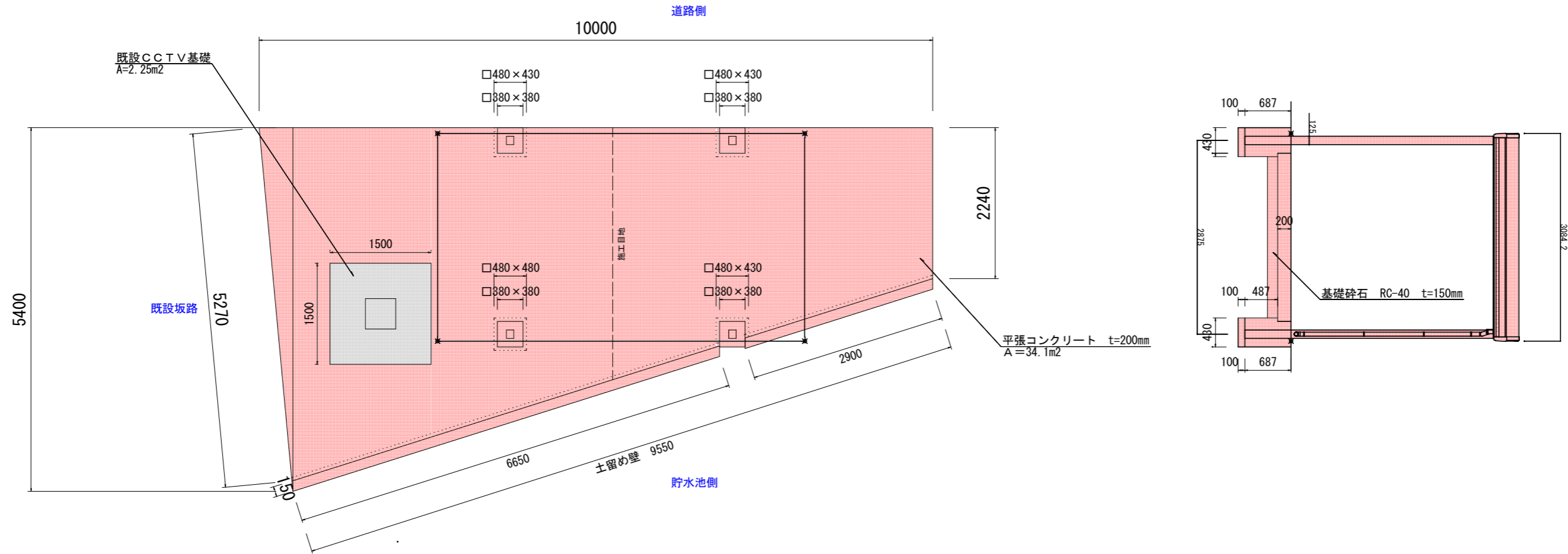
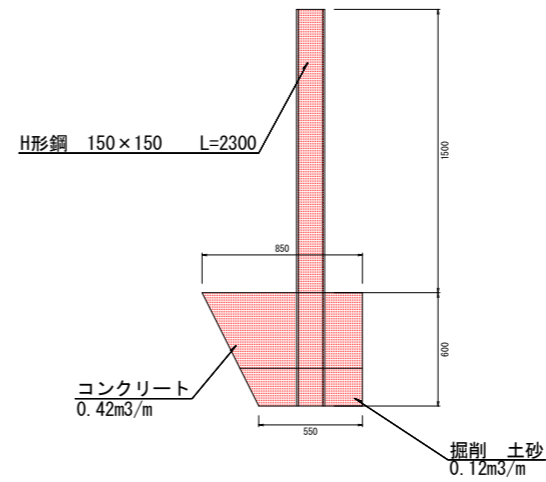



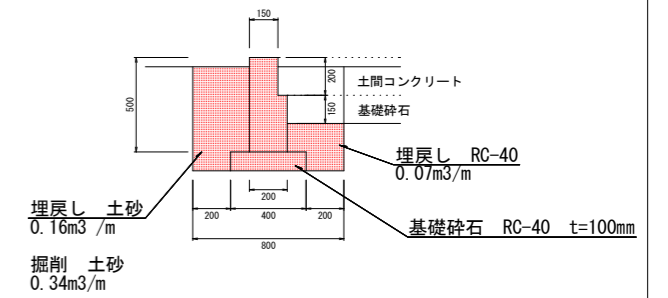
車庫（カーポート）詳細図 S=1/35



防護柵基礎 S=1/20



土留め壁 S=1/20



※平張コンクリートの高さについては、現地に合わせとし、協議により決定する。

実施設計図面			
工事名	R1 吉土 宮川内ダム 阿波・土成宮川内 ダム施設改良工事		
路線名等	宮川内ダム		
工事箇所	阿波市土成町宮川内		
図面名	管理用施設改良詳細図		
縮尺	図示	図面番号	1/1
施工年度	R1年度		
事業者名	徳島県東部県土整備局 吉野川庁舎		